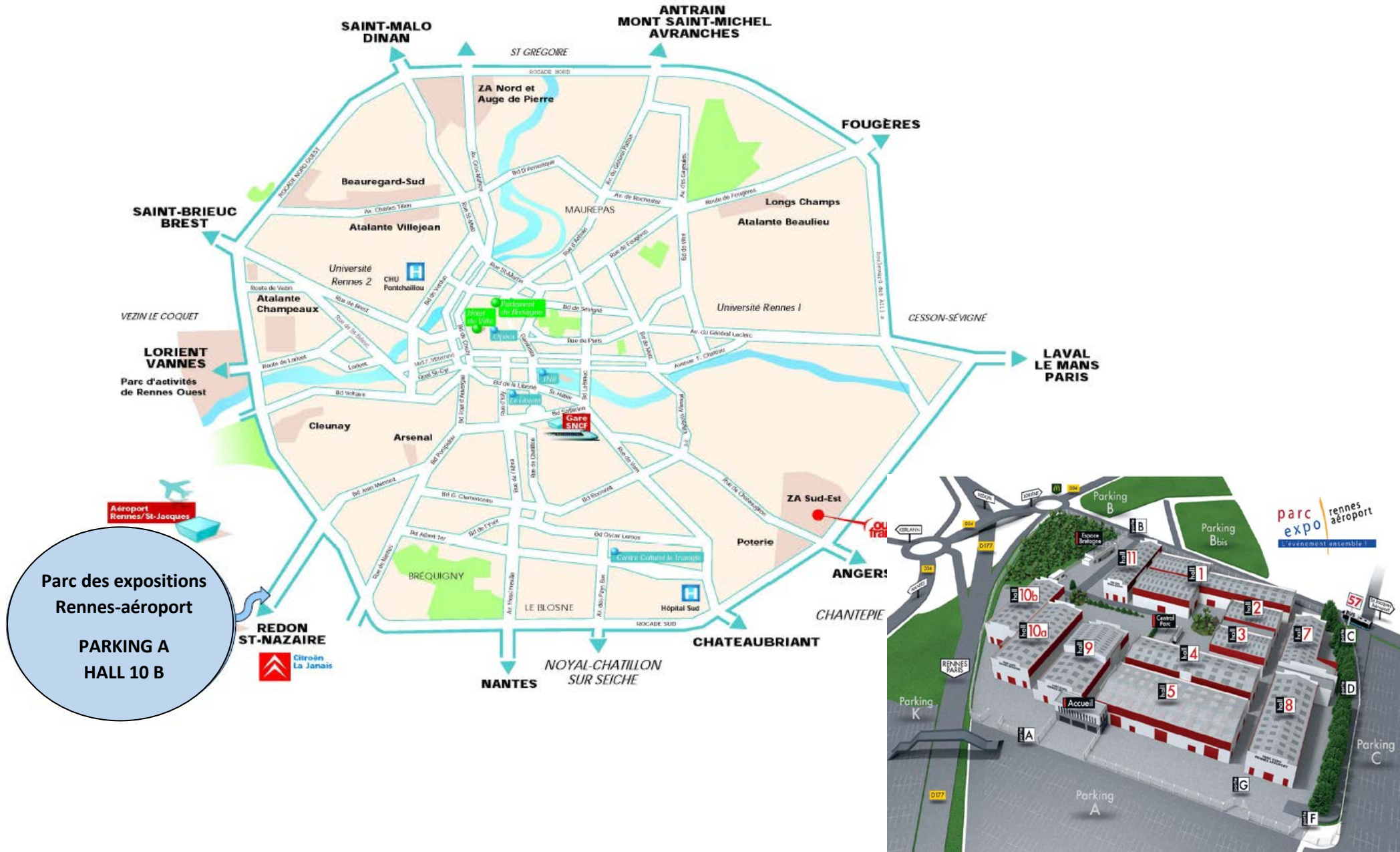


PLAN D'ACCES

PARC DES EXPOSITIONS DE RENNES AEROPORT



PLAN D'ACCES AU PARC DES EXPOSITIONS DE RENNES AEROPORT

2, La Haie Gautrais – BRUZ

En train :

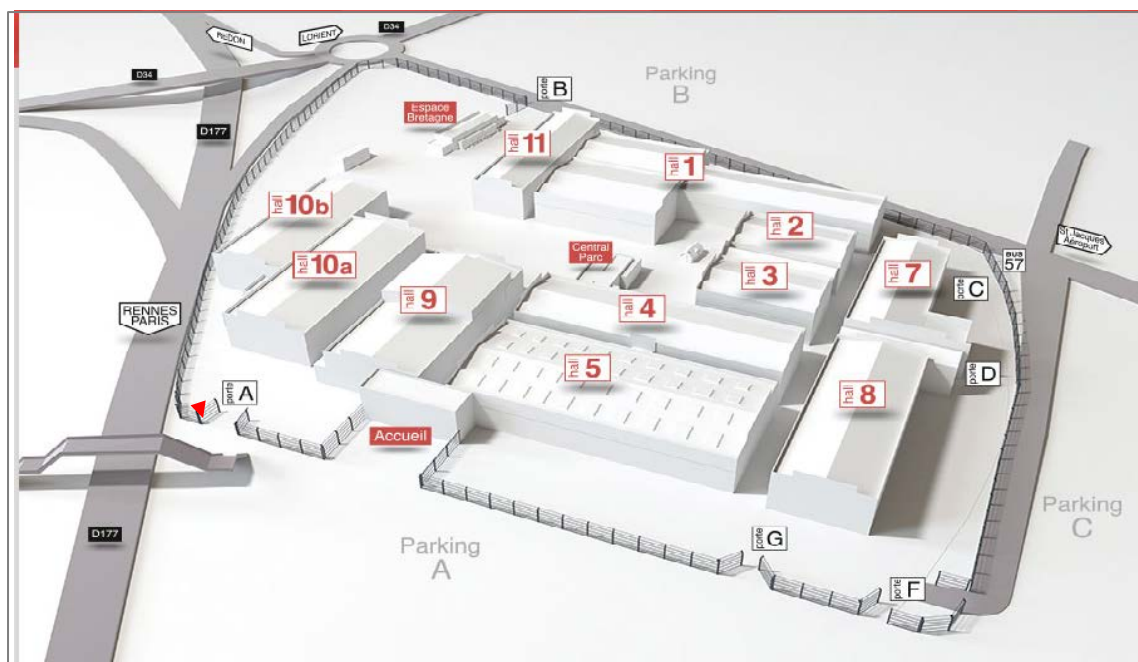
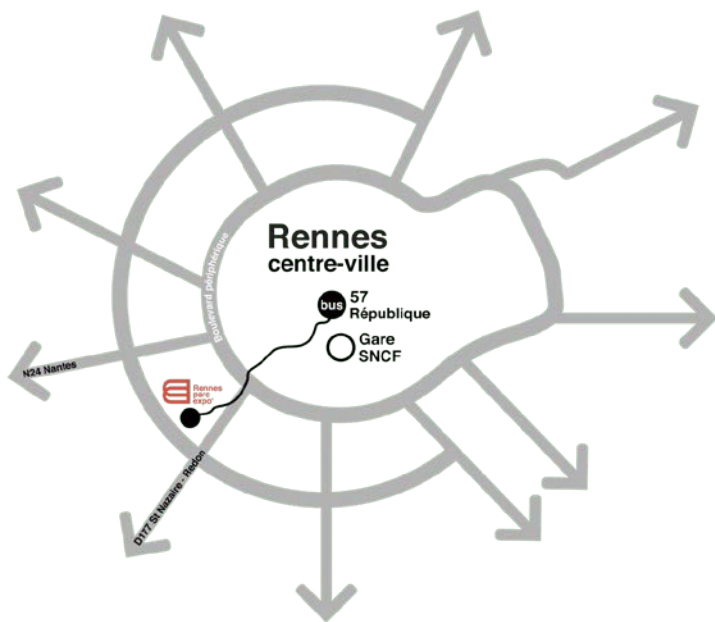
Rendez-vous sur le site [Voyages SNCF](#) pour trouver le trajet qui vous convient.
La Gare de Rennes se situe à seulement 1h26 de Paris, 1h de Nantes et 2h de Brest.

En avion :

L'aéroport le plus proche est à deux pas du Rennes parc expo, à Saint-Jacques de la Lande.
Plus d'informations sur les destinations desservies sur le site de [Rennes Bretagne Aéroport](#)

En bus :

La ligne 57 dessert systématiquement Rennes parc expo à partir du centre de Rennes : en semaine : de 6 h 30 à 20 h 50 (un bus toutes les 20 minutes en journée)
La ligne 57 permet une correspondance simple avec le métro (pour rejoindre la gare).
Retrouvez tous les horaires et planifiez votre itinéraire sur le site de la [STAR](#).



En voiture :

L'accès au Rennes parc expo se fait depuis la **rocade de Rennes : Sortie 8 Porte de Saint-Nazaire, parc des expositions.**

Cette situation privilégiée permet de rejoindre rapidement Rennes parc expo depuis les principales villes alentours :

- Nantes - Rennes : 1 h
- Paris - Rennes : 3 h
- Caen - Rennes : 1 h 30
- Brest - Rennes : 2 h 30

Les parkings vous permettent de **stationner gratuitement.**

Vous souhaitez **louer un véhicule** pour vous rendre au Rennes parc expo ? Le service d'autopartage de Rennes propose 50 voitures en libre-service. Répartis en ville, les véhicules sont disponibles 24H/24 pour 1H, 1 jour ou davantage. Plus d'informations sur le site de la métropole : [Citiz](#).